

Secretaria de Meio Ambiente e Desenvolvimento Sustentável - SEMAD

Centro de Informações Meteorológicas e Hidrológicas do Estado de Goiás - CIMEHGO

Sala de Situação de Monitoramento de Riscos e Desastres Naturais

Visite: <https://www.meioambiente.go.gov.br/cimehgo> ou <https://www.cimehgo.meioambiente.go.gov.br/>

 [@cimehgo.semad](https://www.instagram.com/cimehgo.semad)

Boletim nº: 0142

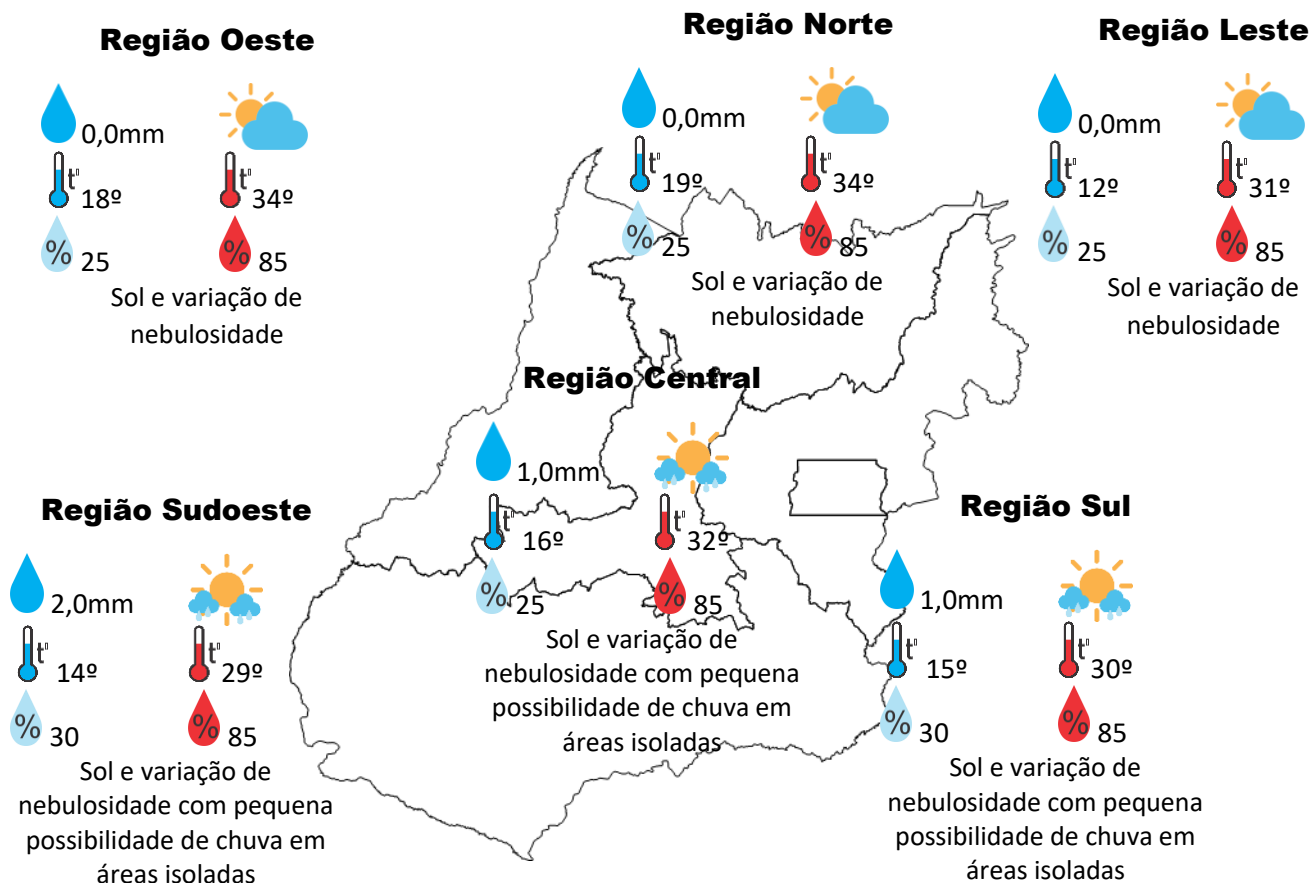
Elaborado na data: 15/06/2022

Previsão para data: 16/06/2022

Informações do Tempo para o Estado

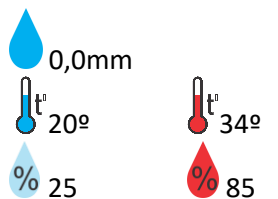
Quinta-feira de sol e variação de nebulosidade, temperaturas amenas pela manhã e em elevação ao longo do dia, o transporte de umidade da região norte do país pode propiciar pequenas áreas de instabilidade em áreas isoladas de algumas regiões de Goiás.

Capital: Sol e variação de nebulosidade, temperatura máxima podendo chegar aos 31°C e umidade relativa do ar variando entre 25% a 85%, o nascer do sol será às 06:43hs e o pôr do sol às 17:51hs.



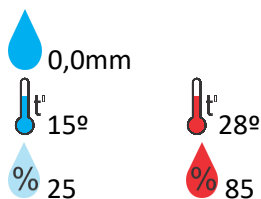
Previsão para alguns municípios:

Porangatu



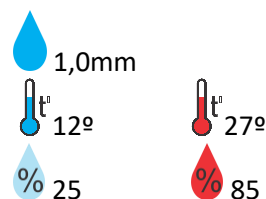
Sol e variação de nebulosidade

Catalão



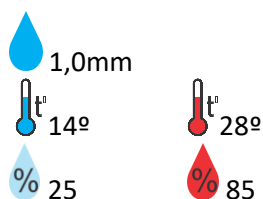
Sol e variação de nebulosidade

Jataí



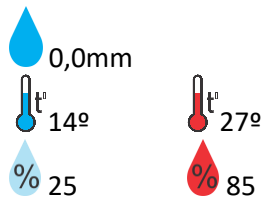
Sol e variação de nebulosidade com pequena possibilidade de chuva em áreas isoladas

Rio Verde



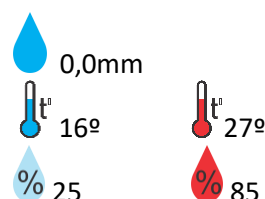
Sol e variação de nebulosidade com pequena possibilidade de chuva em áreas isoladas

Luziânia



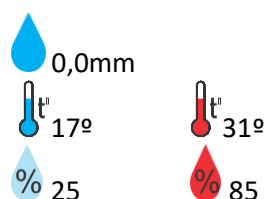
Sol e variação de nebulosidade

Anápolis



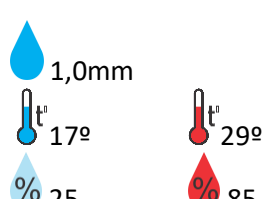
Sol e variação de nebulosidade

Goiânia



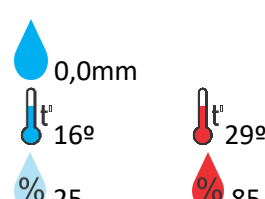
Sol e variação de nebulosidade

Itumbiara



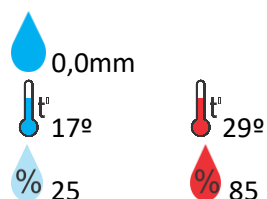
Sol e variação de nebulosidade com pequena possibilidade de chuva em áreas isoladas

Ouvidor



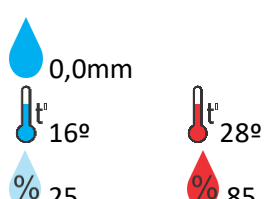
Sol e variação de nebulosidade

Goiandira



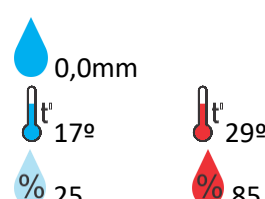
Sol e variação de nebulosidade

Três Ranchos



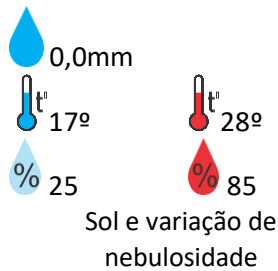
Sol e variação de nebulosidade

Cumari

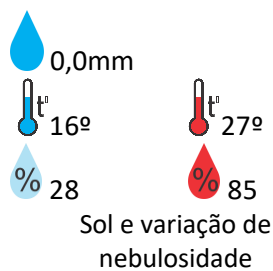


Sol e variação de nebulosidade

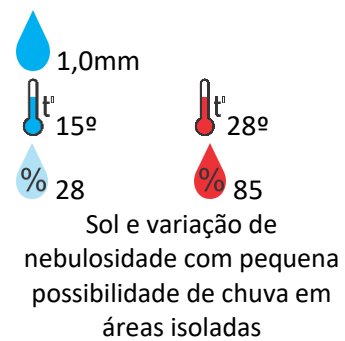
Anhanguera



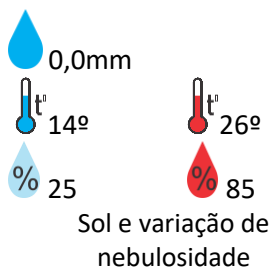
Ipameri



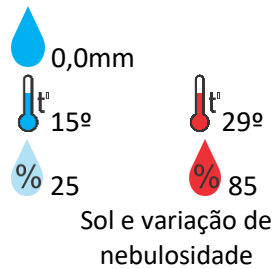
Nova Aurora



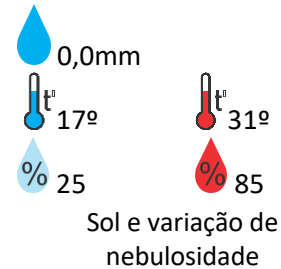
Cristalina



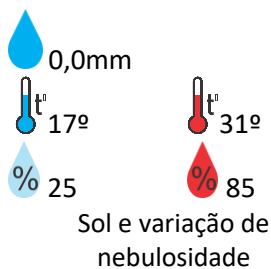
Santa Helena



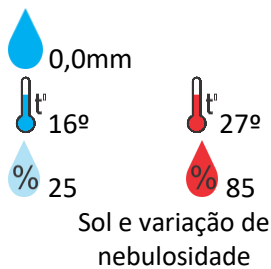
Ceres



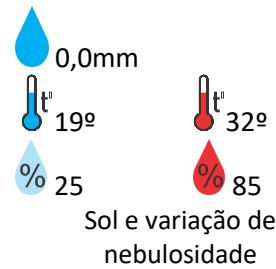
Goianésia



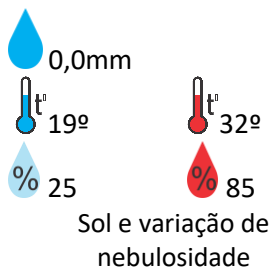
Davinópolis



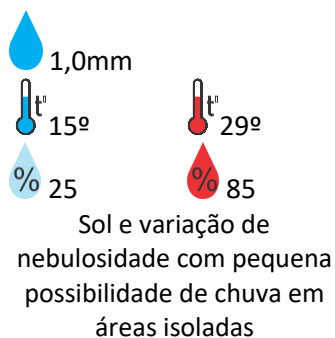
Rubiataba



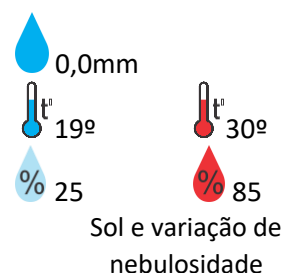
Flores de Goiás



Caldas Novas



Pirenópolis



OBS: As informações contidas nesse boletim do tempo levam em consideração dados das variáveis meteorológicas previstas por modelos meteorológicos e análise de imagens de satélite do dia 15/06/2022 às 09:00 horas.